



ARTEAGA

Gobierno Municipal
2025 - 2027

(LOGO)

PROYECTO:

XXXXXXXX XXXX XXXXXXXX

PROPIETARIO(S):

XXXXXXXX XXXX XXXXXXXX
XXXXXXXX XXXXXXXX XXXXXXXX

CONTENIDO:

PLANO OFICIAL

PERITO RESPONSABLE:

CUADRO DE ÁREAS

SUPERFICIE DEL PREDIO	0.00 m2
PLANTA BAJA EXISTENTE	0.00 m2
AMPLIACIÓN PLANTA BAJA	0.00 m2
PLANTA ALTA EXISTENTE	0.00 m2
AMPLIACIÓN PLANTA ALTA	0.00 m2
SÓTANO	0.00 m2
ÁREA TOTAL DE CONSTRUCCIÓN	0.00 m2

ÁREA PARA LICENCIA 0.00 m2

USO DE SUELO:

XXXXXXXX XXXX XXXXXXXX

COL./FRACC.: XXX XXXXXXXXXXXX XX XXXXXX
CALLE: XXXXXXXX XXXXXXXX XXXXXXX XXXX
CLAVE CATASTRAL: XXX XXX XXX XX

MZA: XXX
LOTE: XXXX
NO. XXX

ESCALA:

INDICADA

COTAS:

METROS

LUGAR:

ARTEAGA, COAHUILA

FECHA:

XX/XX/XXXX

PLANO No:

1/1

AUTORIZACIONES

ESPACIO EXCLUSIVO PARA AUTORIZACIONES DE LA DIRECCIÓN DE DESARROLLO URBANO MUNICIPAL

ARQ. GABRIEL MARCELO DÁVILA KUTUGATA
DIRECTOR DE DESARROLLO URBANO MUNICIPAL
ARTEAGA, COAHUILA


CROQUIS DE UBICACIÓN





(SEGÚN ALINEAMIENTO Y
REFERENCIAR DISTANCIA FÍSICA
DEL PREDIO A LA ESQUINA MÁS
CERCANA)


REQUISITOS MÍNIMOS QUE DEBE CONTENER UN PLANO OFICIAL


91.00 CM MEDIDA MÍNIMA SUGERIDA


<p>INCLUIR:</p> <ul style="list-style-type: none"> - NORTE - NIVELES - EJES - COTAS GENERALES - COTAS PARTICULARES - INSTALACIONES - ELÉCTRICAS - HIDRÁULICAS - SANITARIAS - GAS - ESPECIFICACIONES - LÍNEAS DE CORTE 	
<p>ACHURAR CONSTRUCCION EXISTENTE (INCLUIR INSTALACIONES)</p>	
<p>PLANTA BAJA A ESCALA</p>	


<p>INCLUIR:</p> <ul style="list-style-type: none"> - NORTE - NIVELES - EJES - COTAS GENERALES - COTAS PARTICULARES - INSTALACIONES - ELÉCTRICAS - HIDRÁULICAS - SANITARIAS - GAS - ESPECIFICACIONES - LÍNEAS DE CORTE 	
<p>ACHURAR CONSTRUCCION EXISTENTE (INCLUIR INSTALACIONES)</p>	
<p>PLANTA ALTA A ESCALA</p>	



<p>INCLUIR:</p> <ul style="list-style-type: none"> - NORTE - NIVELES - EJES - COTAS - PASO DE INSTALACIONES - SEÑALAR UBICACIÓN DE LOS DETALLES DE CIMENTACIÓN 	
<p>ACHURAR CONSTRUCCION EXISTENTE (INCLUIR INSTALACIONES)</p>	
<p>PLANO DE CIMENTACIÓN A ESCALA</p>	

<p>INCLUIR:</p> <ul style="list-style-type: none"> - NORTE - EJES - COTAS - SEMBRADO DE CONSTRUCCIONES CON BAJADAS PLUVIALES - ÁREAS COMPLEMENTARIAS - BANQUETAS - ESTACIONAMIENTOS - ANDADORES - PATIO DE MANIOBRAS - JARDINES - ÁREAS DE RESERVA 	
<p>PLANO DE CONJUNTO Y AZOTEAS A ESCALA</p>	

<p>INCLUIR:</p> <ul style="list-style-type: none"> - NORTE - NIVELES - EJES - COTAS DE ALTURAS <p>PARTICULARES Y GENERALES:</p> <ul style="list-style-type: none"> - FIRMES - PUERTAS - PRETILES - LOSAS - VENTANAS - DALAS <p>- VERIFICAR QUE CORRESPONDAN PUERTAS Y VENTANAS CON PLANTAS</p>	
<p>ELEVACIÓN PRINCIPAL A ESCALA</p>	

<p>INCLUIR:</p> <ul style="list-style-type: none"> - NORTE - NIVELES - EJES - COTAS DE ALTURAS <p>PARTICULARES Y GENERALES:</p> <ul style="list-style-type: none"> - FIRMES - PUERTAS - PRETILES - LOSAS - VENTANAS - DALAS <p>- MATERIALES Y ACABADOS</p> <p>- REPRESENTAR ESTRUCTURA CIMENTACIÓN Y PASO DE INSTALACIONES</p>	
<p>CORTE ESTRUCTURAL Y SANITARIO A ESCALA</p>	

<p>INCLUIR:</p> <ul style="list-style-type: none"> - CIMENTACIÓN CICLOPEA, ZAPATA CORRIDA, ZAPATA AISLADA O SEGÚN CORRESPONDA. 	
<p>DETALLES DE CIMENTACIÓN ESCALA OPCIONAL</p>	
<p>SIMBOLOGÍA</p>	
<p>INCLUIR:</p> <ul style="list-style-type: none"> - ELÉCTRICA - HIDRÁULICA - SANITARIA - GAS - PROTECCIÓN CIVIL (EN CASO DE APLICAR) 	

<p>SELLO DE DATOS Y AUTORIZACIONES</p>	 
<p>INCLUIR:</p> <ul style="list-style-type: none"> - DATOS - NOMBRE DEL PROYECTO - NOMBRE DEL PROPIETARIO - DOMICILIO DEL PREDIO - FIRMA Y NO. DE REGISTRO DEL D.R.O. - LOGO DEL MUNICIPIO - AUTORIZACIONES - ARQ. GABRIEL MARCELO DÁVILA KUTUGATA - DIRECTOR DE DESARROLLO URBANO MUNICIPAL - CROQUIS DE UBICACIÓN - NORTE - VIALIDADES C/NOMBRE - DISTANCIA A ESQUINA MAS PRÓXIMA - LOTE, MANZANA, COLONIA O FRACCIONAMIENTO. 	